

Brožurka DL o fakultách



Stručné informace o univerzitě a jejích součástech (včetně ilustračních fotografií a výpisu studijních programů). Dále jsou zde informace o studiu, přijímacím řízení, výzkumu a vývoji, celoživotním vzdělávání, zahraničních vztazích, stipendiích, ubytování a stravování, akademickém i informačním a poradenském centru. Brožurku zakončují důvody ke studiu, fotografie kampusu na Borech a kontaktní údaje.

V praktickém DL formátu s kaskádovým zkracováním pro přehlednější listování. Díky nízké hmotnosti a malým rozměrům lze vzít větší množství na služební cesty.

Rozměry: 21x10,6 cm – vejde se do DL obálky

Jazykové provedení: čeština / angličtina / ruština

Vydáno v r. 2015



Brožura o ZČU - karty fakult v kapse



Přehledné informace o univerzitě a jejích součástech na jednotlivých barevně odlišených pevných kartách. Na přední straně každé z nich se nachází ilustrační fotografie a stručné představení, které je na zadní straně doplněno podrobnějšími údaji (např. o studiu, výzkumu a vědě, spolupráci s praxí, uplatnění absolventů, internacionalizaci apod.).

Baleno v pevných konferenčních deskách s kapsou.


Rozměry: 19,2x19,2 cm, tloušťka 4 mm

Jazykové provedení: dvoujazyčný text – čeština a angličtina

Vydáno v r. 2015



Designový zápisník



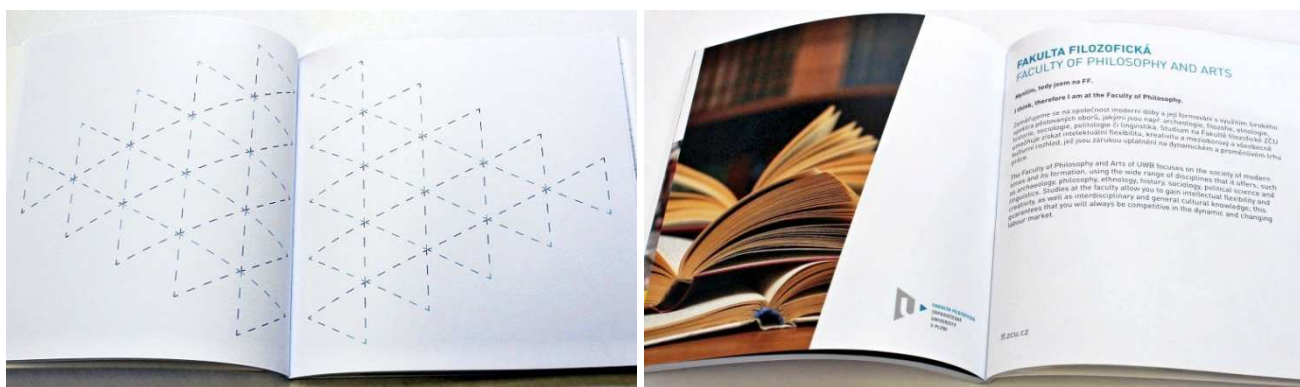
Velmi netradiční designový zápisník. Po sérii linek, teček, trojúhelníků a jiných geometrických obrazců určených ke psaní poznámek následují informace o univerzitě a jejích součástech včetně ilustračních fotografií.


Hodí se jako netradiční propagační dárkový předmět pro partnery univerzity. Vázáno v pevných deskách s klopami použitelnými jako záložky.

Rozměry: 17,2x17,2 cm, tloušťka 8 mm

Jazykové provedení: dvoujazyčný text – čeština a angličtina

Vydáno v r. 2016





Projeďte si bližší i vzdálenější okolí univerzity a poznejte krásy a zajímavosti, které máte v dosahu. Můžete si postupně projet všech 44 nabízených tipů, u kterých najdete vždy základní informace, podrobný popis, fotografie zdejších zajímavostí, graf převýšení a detailní mapku.

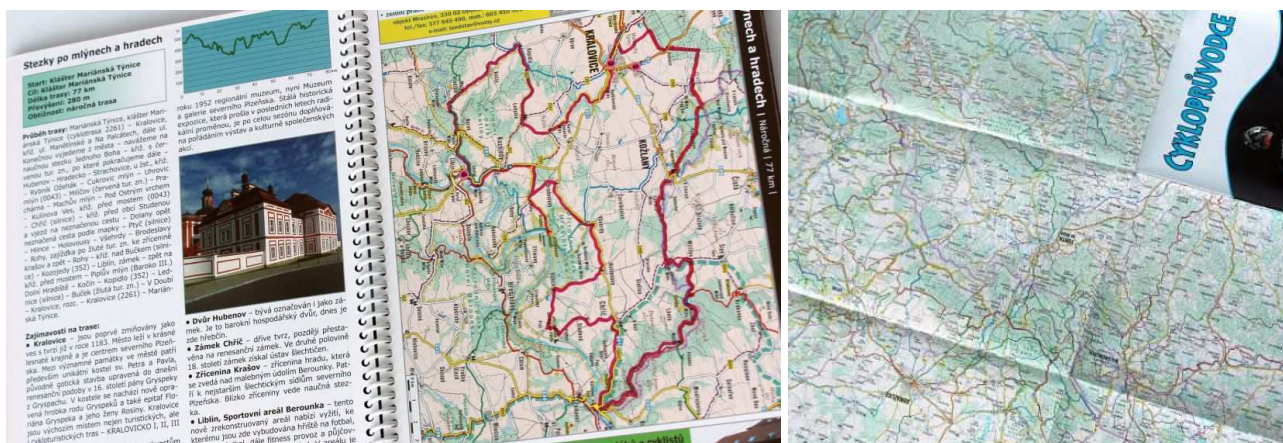
Přílohou průvodce jsou rozkládací turistické mapy Plzeňského a Jihočeského kraje.

Rozměry: 15x21 cm (odpovídá velikosti A5), tloušťka 7 mm (+ mapy 3 mm)

Jazykové provedení: čeština

Vydáno v r. 2012

Kupuje se z centrálního skladu, viz uvedené číslo karty v zápatí stránky.



Study in The Heart of Europe!



Prezentace Západočeské univerzity v anglickém jazyce (event. ve španělštině v .pdf). Po úvodní dvoustránce o univerzitě následuje představení fakult a ústavů. Brožurku zakončují informace o vzdělávání a studentském životě i o městě Plzni.

Vázáno v pevných deskách s klopami.

Rozměry: cca 19x19 cm, tloušťka 3 mm

Jazykové provedení: angličtina / španělština *Vydáno v r. 2017 ve spolupráci s UJP*

Španělština: <http://bit.ly/BrochureSpain>

V tištěné podobě posledních několik výtisků.



Ruská brožura



Představení Západočeské univerzity pro rusky mluvící partnery v brožuře s kaskádovým zkracováním pro přehlednější listování.

Po úvodní dvoustránce o univerzitě následuje představení fakult a ústavů. Brožurku zakončují informace o vzdělávání a studentském životě i o městě Plzni.

K dispozici pouze menší množství výtisků na UJP nebo soubor v elektronické podobě.

Rozměry: cca 19x19 cm, tloušťka 1,3 mm

Jazykové provedení: ruština

Vydáno v r. 2017 na UJP

